

2025

# Kartdialog Karlskoga kommun

UNDERLAG TILL ÖVERSIKTSPLAN





# SAMMANFATTNING

Som en del i arbetet med den nya översiktsplanen har kommunen samlat in medborgarnas perspektiv och synpunkter på deras närmiljö. Under perioden vår - sommar 2023 har en interaktiv karta funnits tillgänglig via kommunens hemsida för alla som bor, arbetar i eller besöker kommunen. Genom denna karta har man haft möjlighet att sätta ut punkter inom olika kategorier för att kommentera befintliga platser eller bidra med nya idéer till kommunens utveckling inom bland annat bostäder och näringsliv. Kartdialogens resultat utgör ett underlag för kommunens framtida planering.

Slutsatserna som dragits av kartdialogen har genererat ett sammanfattat medskick till kommunen.

Datum:

11-08-2024

Version:

Första utkast

Kommunens projektledare:

Georgios Apostolidis

Arbetsgrupp:

Charlotta Boström,

Sara Bergquist

Upphovsrätt för bilder:

Karlskoga kommun



## INLEDNING

Kartdialogen utgör en del i arbetet med att ta fram en ny översiktsplan till Karlskoga kommun. Sammanställningen syftar till att ge vägledning för beslut gällande planering av bland annat bebyggelse, verksamhetsområden, natur- och kulturområden. Dialogen har möjliggjort en insamling av ingångsvärden från de som bäst känner till kommunen när det kommer till hur de upplever och använder sin omgivning.

Under våren och sommaren 2023 har en interaktiv karta funnits tillgänglig via kommunens hemsida. Genom denna karta har privatpersoner haft möjlighet att sätta ut punkter inom olika kategorier för nya idéer. Genom att använda medborgarnas önskemål och idéer som ett underlag kan vi ta fram en bättre översiktsplan.

Totalt fick kommunen in 131 synpunkter genom de olika kategorierna på kartan, varav 26 utan tillhörande kommentar.

# RAPPORT FRÅN KARTDIALOG

Resultatet av kartdialogen presenteras i följande rapport och är uppdelat i kategorierna:

Plats för nya/flera företag  
Plats för nya/flera bostäder  
Plats för nya idéer  
Favoritplats

Alla synpunkter som inkom till kommunen återfinns i rapporten och samtliga synpunkter finns i den interaktiva kartan på kommunens hemsida:

[https://karlskogakartan.karlskoga.se/web-map/#m=%C3%96versiktsplan\\_Karlskoga](https://karlskogakartan.karlskoga.se/web-map/#m=%C3%96versiktsplan_Karlskoga)

## PLATS FÖR NYA/FLERA FÖRETAG

Medborgarna föreslår platser för nyetableringar inom kommunen, samt vilka typer av verksamheter de önskar.



## PLATS FÖR NYA/FLERA BOSTÄDER

Medborgarna föreslår platser för olika typer av bostadsbebyggelse inom kommunen.



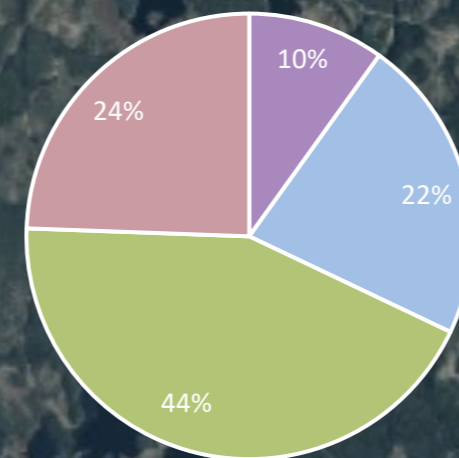
## PLATS FÖR NYA IDÉER

Medborgarna bidrar med fria idéer kring hur Karlskoga skulle kunna utvecklas framöver.

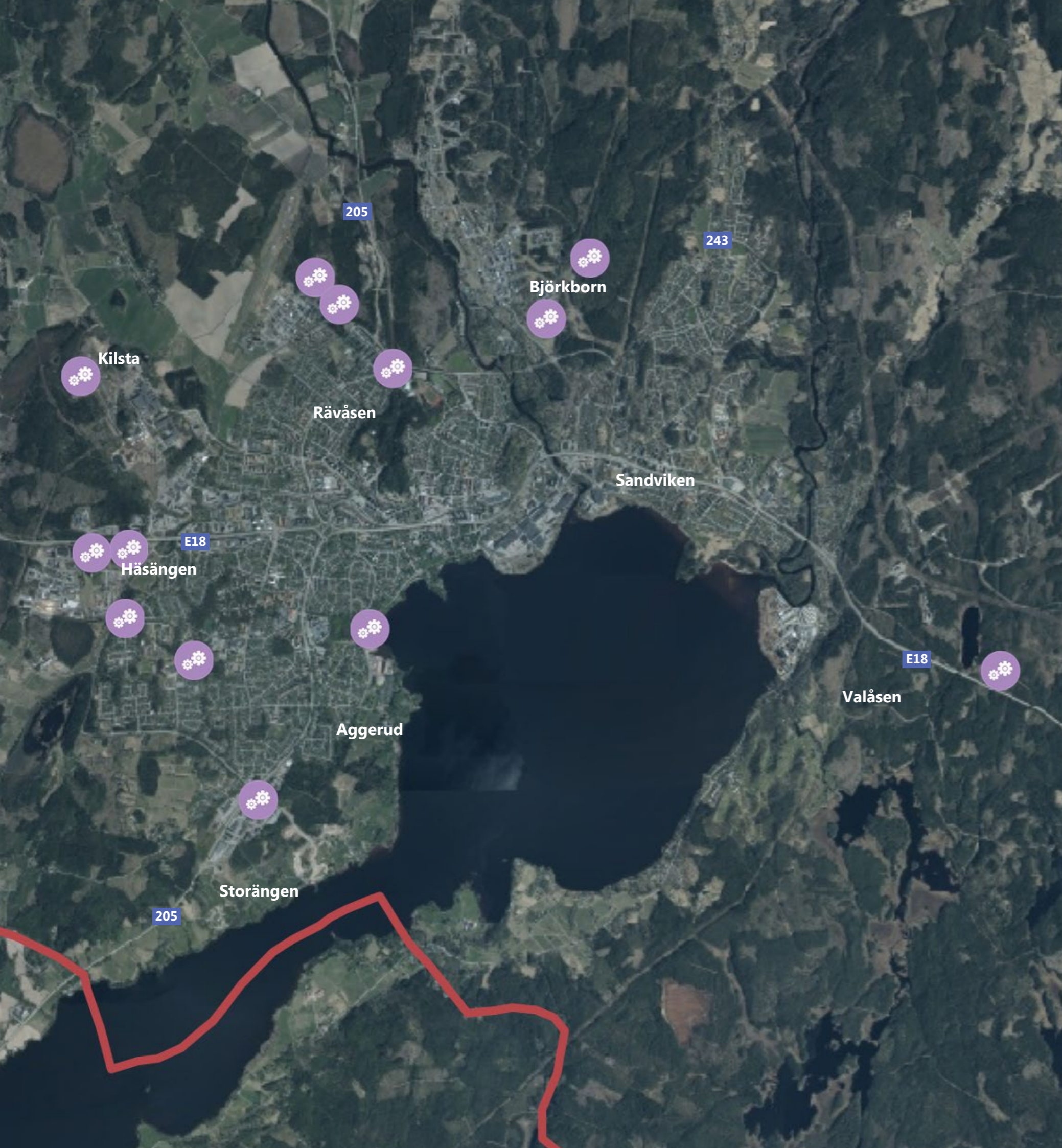


## FAVORITPLATS

Medborgarna har pekat ut sina favoritplatser i Karlskoga



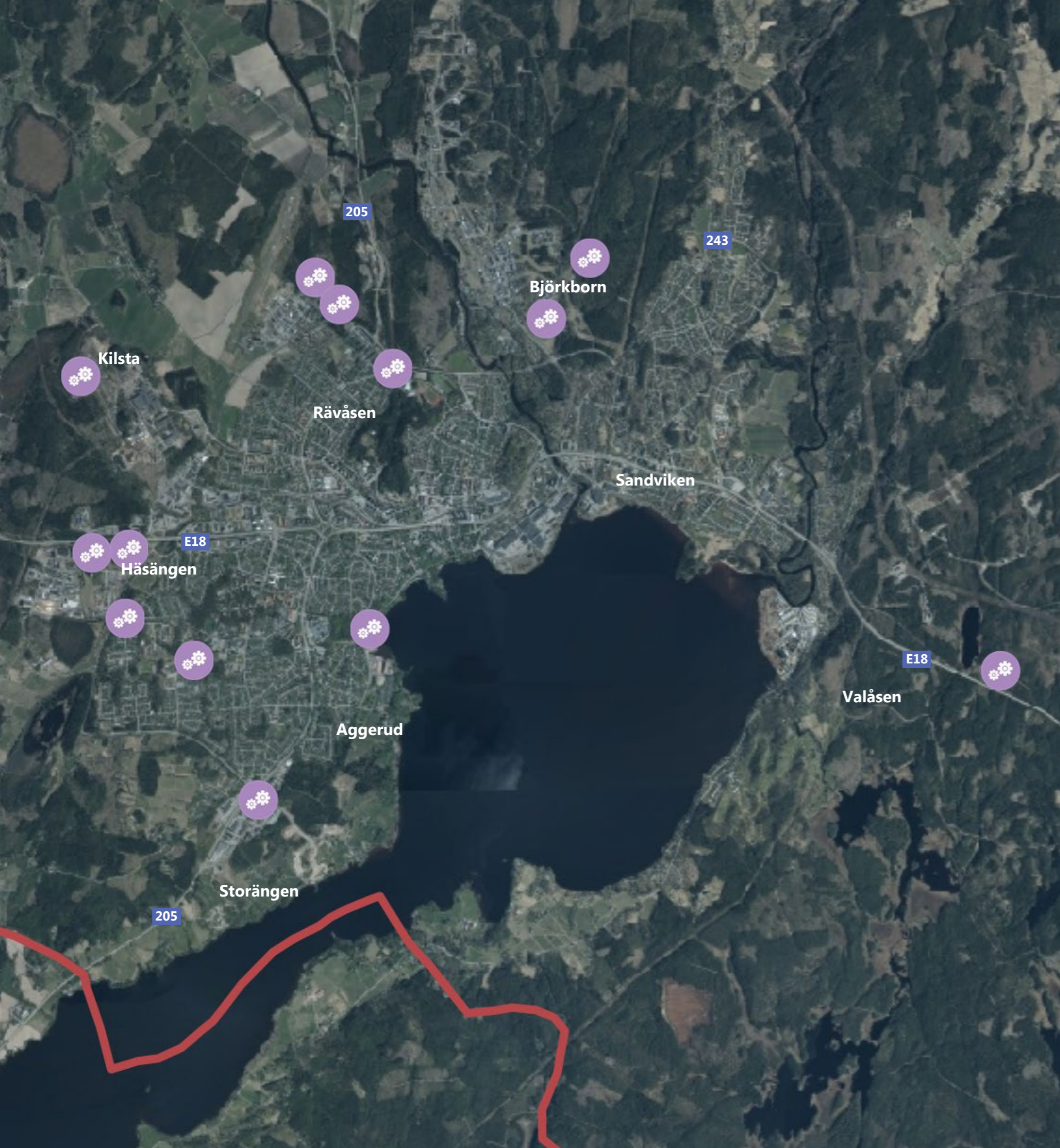
Procent av inkomna svar inom de olika kategorierna



## PLATS FÖR NYA FÖRETAG

För denna kategori inkom 13 synpunkter. Majoriteten av synpunkterna har ingen specificering utöver en geografisk plats för nya företag. Resterande synpunkter gäller främst handel. På nästa sida visas en sammanställning av inkomna synpunkter.





## MAT & ANDRA LIVSMEDEL

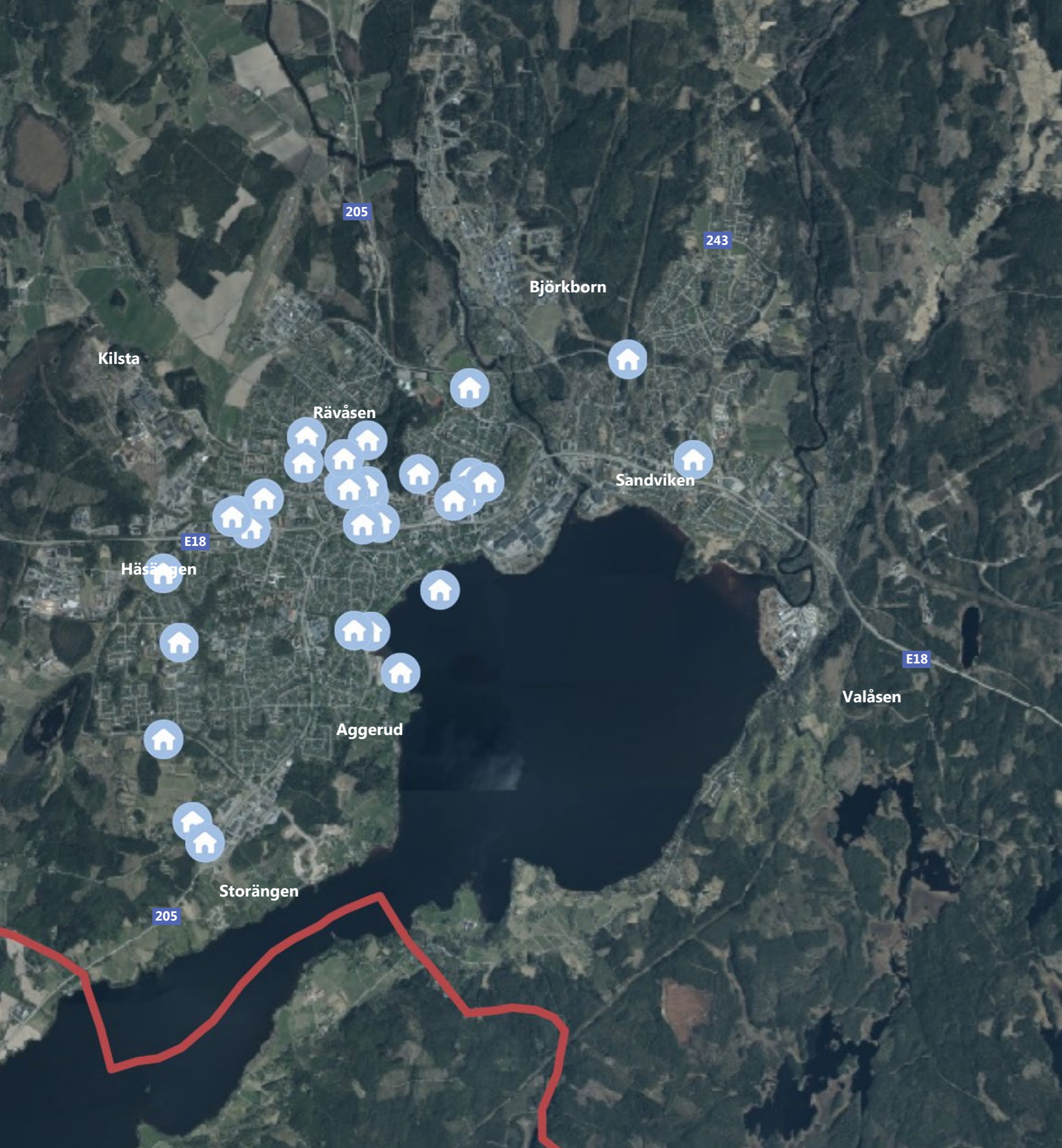
### Fler matbutiker

Specificerade synpunkter i denna kategori talar för att öka utbudet av livsmedelsbutiker, caféer och restauranger i Karlskoga. Majoriteten av utplacerade punkter är lokaliserade i de yttre delarna av tätorten.

### URVAL AV INKOMNA SYNPUNKTER

#### Fler matbutiker

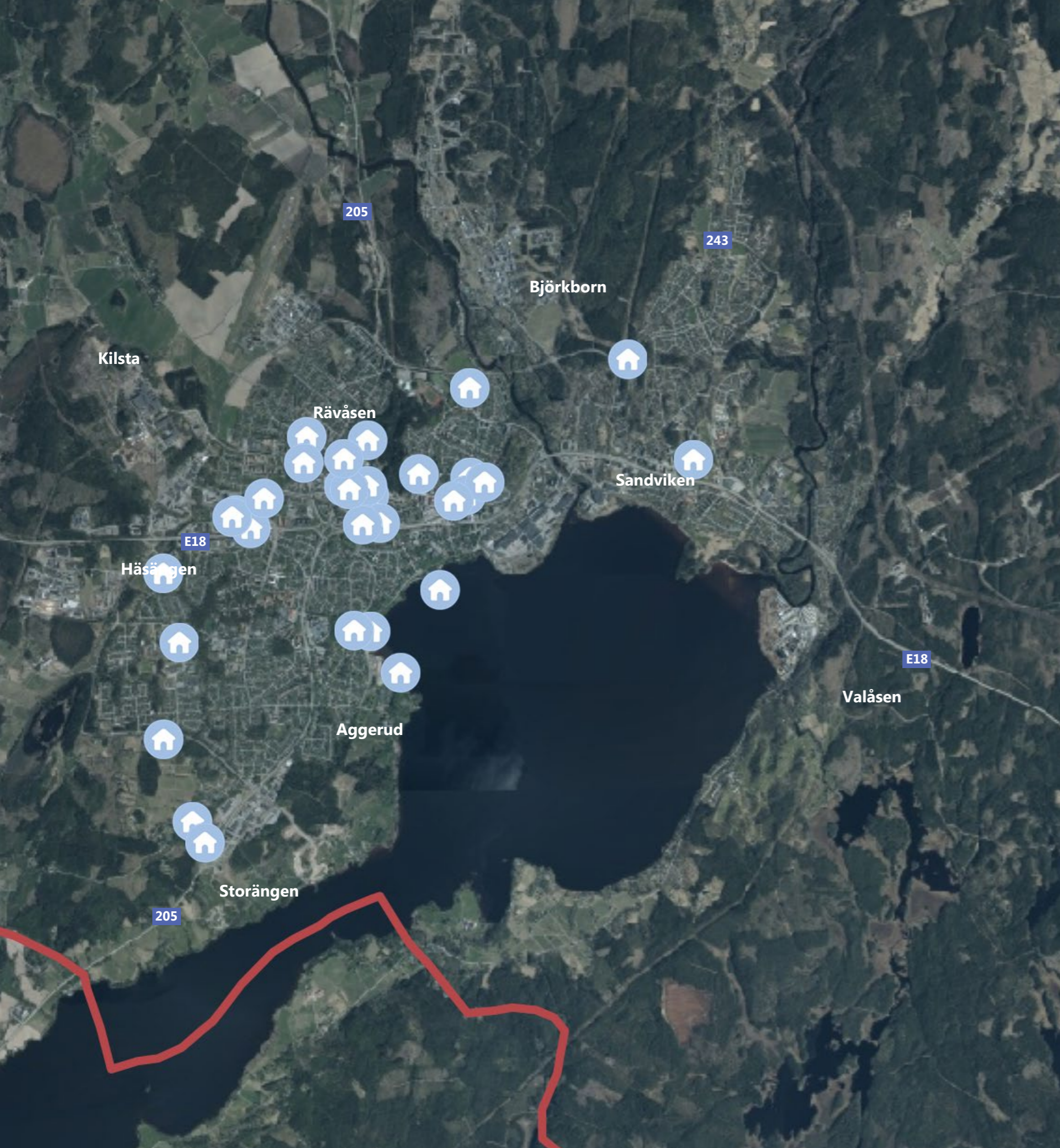
- Dags att utveckla detaljplanen för storängens handelsområde. Önskar fler livsmedelsbutiker, t.ex. City Gross
- Önskar en liten Coop eller Ica i samband med nya bostäderna
- Ett cafe/bageri och eller napolitansk pizza med utserveringar
- Återinförande av matvarubutik för ett levande och attraktivt bostadsområde.



## PLATS FÖR NYA BOSTÄDER

För denna kategori inkom 29 synpunkter. Ungefär hälften av synpunkterna har ingen specificering utöver en geografisk plats. Övriga punkter ger förslag på hur olika platser skulle kunna utvecklas med bostäder. På nästa sida visas en sammanställning av inkomna synpunkter.





## BEBYGGELSEFÖRSLAG

### Byggnadstyper

Dessa synpunkter handlar bland annat om att tillföra olika byggnadstyper på olika platser.

### Platsers motiv

Dessa synpunkter består av kortare motiv till varför platser kan anses lämpliga för bostäder.

### Trafik & bostäder

Dessa synpunkter belyser trafikåtgärder i kombination med bebyggelseförslag.

## URVAL AV INKOMNA SYNPUNKTER

### Byggnadstyper

- Bygg fyra liknande punkthus till
- Här kan man bygga nya radhus som ett litet eget kvarter
- Här kan man bygga nya höghus istället för nere vid sjön.
- Bygg liknande hus som en gång stod här, blir också en bra skärm mot vägen och bildar en lugn park
- Sanera och återbygg med flerbostadshus
- Ingen plats för industri mitt i bostadsområdet. Det borde vara bostäder istället.

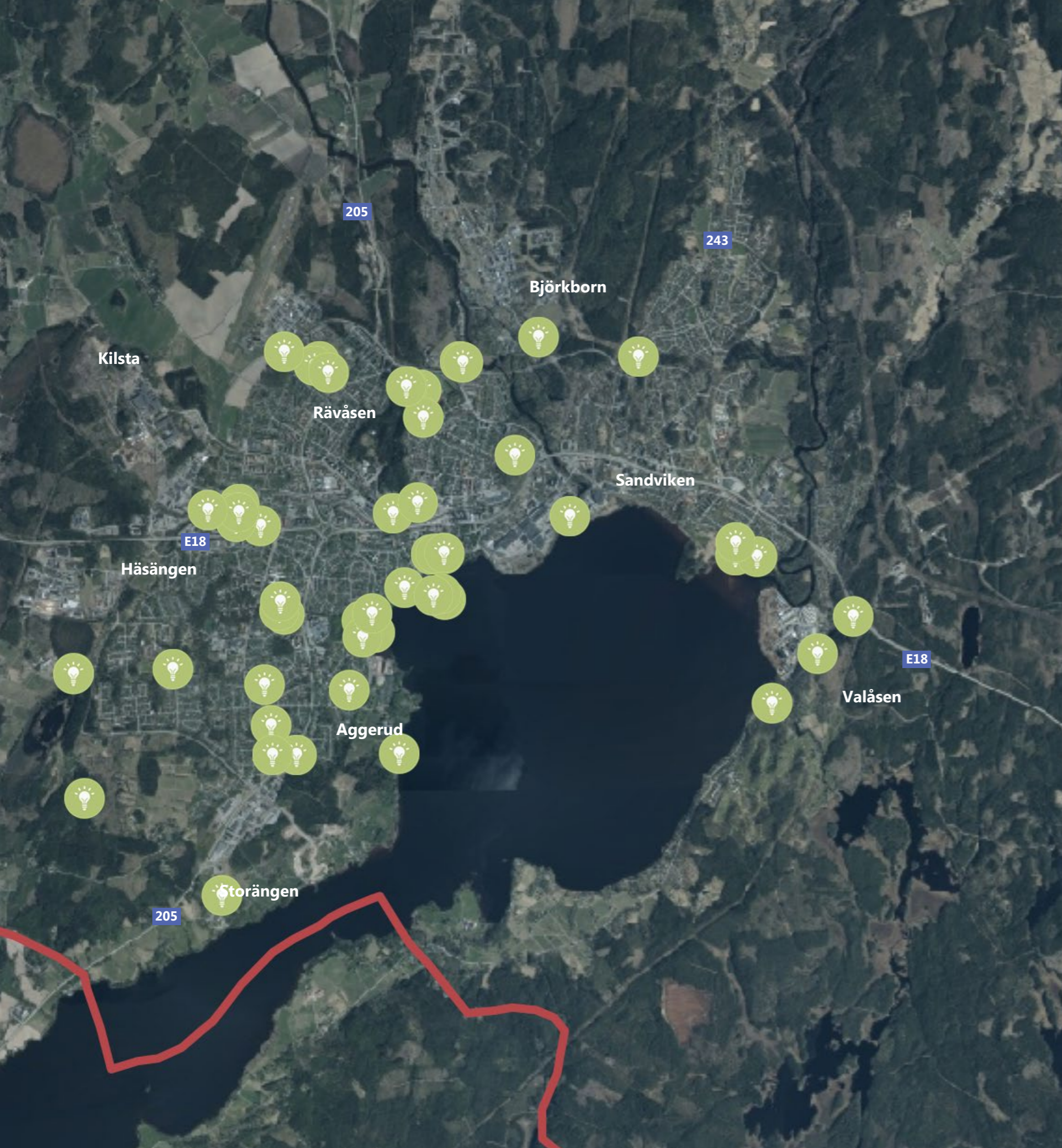
### Platsers motiv

- Fin utsikt bästa läget
- Bra läge och centralt

### Trafik & bostäder

- Förlägga parkering på gatan i stället
- Ta bort vändplan, anslut med enkelriktad väg ner till kungsgatan, bygg flerbostadshus
- Lägga bilparkering som gatuparkering på gustavsgatan och värmlandsvägen, och bygg på med flerbostadshus
- Smalna av vägen och bygg bostäder efter båda sidor
- Gör vägen från stora rondellen till Halläningsgatan 1+1 och mycket smalare så att 3-5 våningshus längs stora delar av sträckan kan byggas. Bebyggelsen kan skapa innergårdar mot Gärdesgatan.

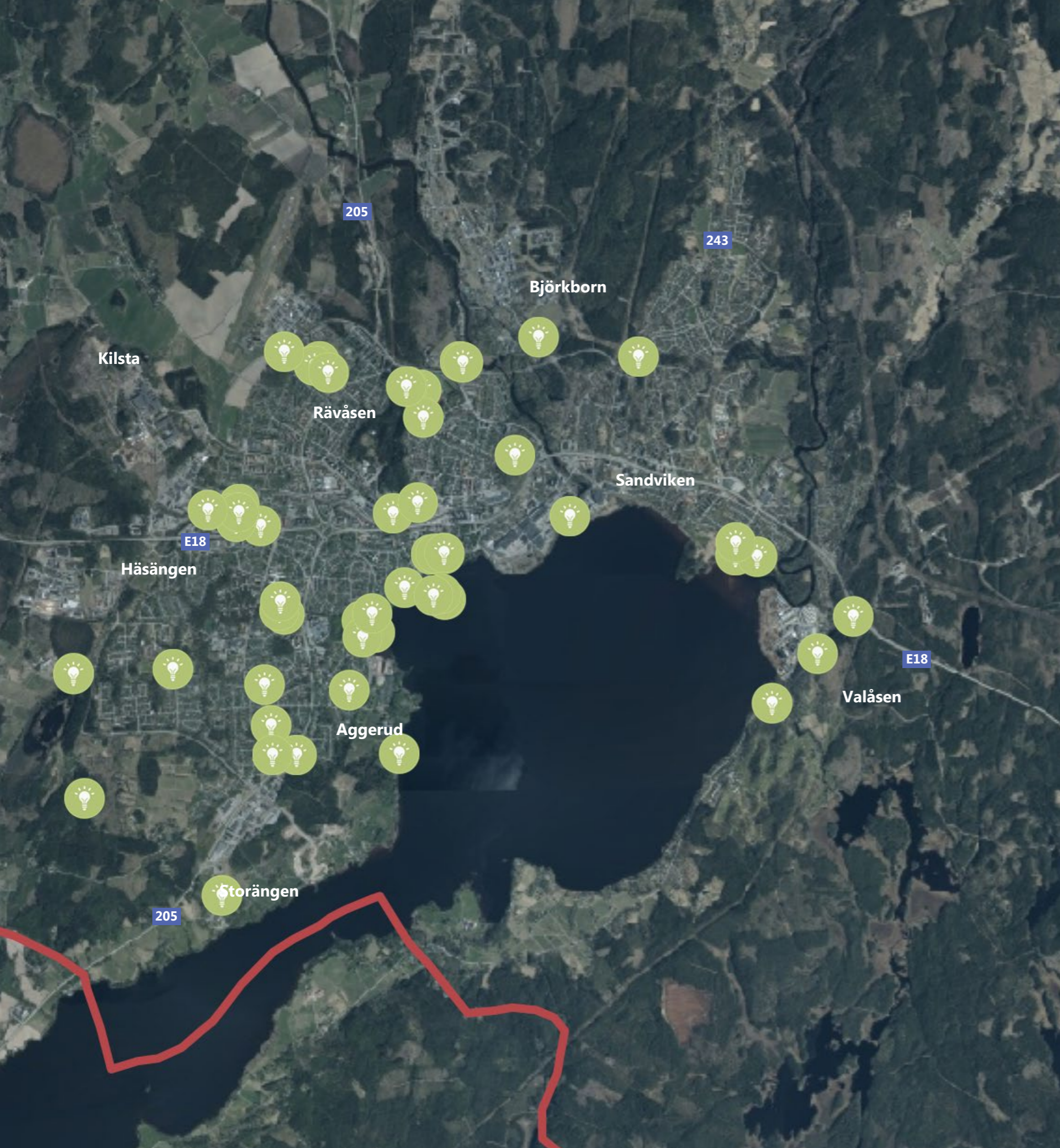




## PLATS FÖR NYA IDÉER

För denna kategori inkom 57 synpunkter. Dessa berörde mestadels utbud (idéer och förslag) kopplat till sport och fritid, dagligvaruhandel, samt gång- och cykeltrafik. På nästa sida visas en sammanställning av inkomna synpunkter.





## SPORT- OCH FRITIDSUTBUD

### Badplatser & vattenaktiviteter

Många av synpunkterna i denna kategori handlar om en efterfrågan om badplatser och vattenaktiviteter i olika former. Invånarna önskar exempelvis inomhus- och utomhusbad, äventyrsbad med aktiviteter som vattenlek och vattenpadel.

### Platser för barn

En annan populär efterfrågan handlar om lekparker för de yngre generationerna.

### Platser för sport

En del synpunkter handlar om att invånarna vill se ett ökat utbud (i vissa fall upprustning) av sportanläggningar som idrottshall, parkourpark, samt platser för friidrott, fotboll, basket, mountainbike, utegym och tennis.

## URVAL AV INKOMNA SYNPUNKTER

### Badplatser & vattenaktiviteter

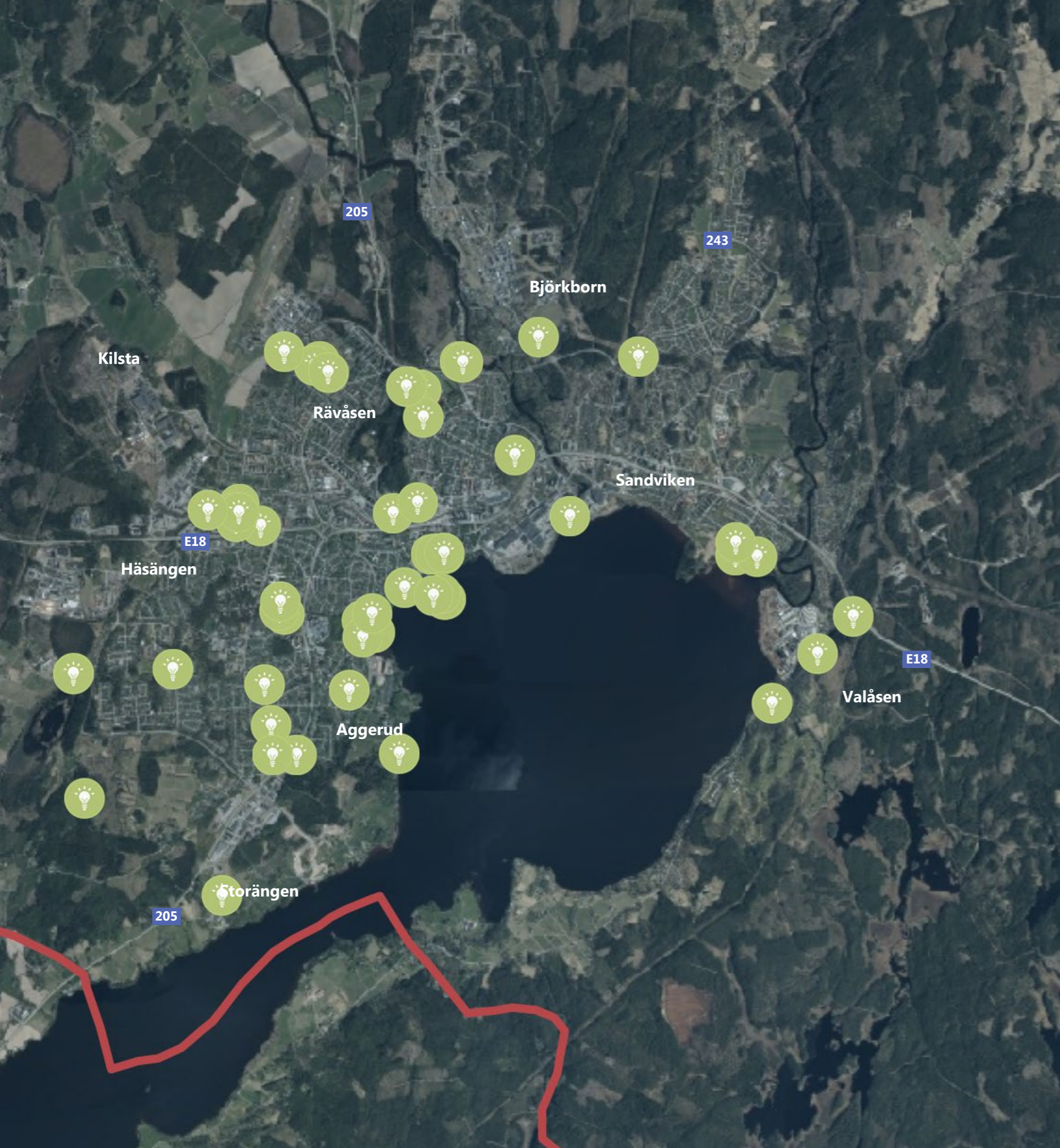
- Ersätt gamla badhuset med utomhusbad, 50 bassäng och lekland
- Äventyrsbadhus
- Utomhusbad, lekland, vattenlek

### Platser för barn

- Gör en rolig lekpark här där grämattan är helt död
- Önskar fler lekparker som t.ex Selma Lagerlöfs värld
- En rolig lekplats

### Platser för sport

- Två fotbollsmål eller asfalt med basketkorgar. Det finns bara basket vid Näset och det är alltid upptaget.
- Det finns bra möjlighet till rörelse i centrala och östra delen av kommunen med utegym och liknande men inte i södra delen. En parkour-park skulle locka till aktivitet. Den skulle också kunna användas av skolan på vardagar.
- Bygg en ny stor idrottshall för mer rörliga lekar



## FÖRSÄLJNING AV LIVSMEDEL

### Dagligvaruhandel

Vissa synpunkter i denna kategori handlar om att invånare önskar mataffärer

### Restauranger

Invånare önskar fler restauranger, samt uteserveringar.

#### URVAL AV INKOMNA SYNPUNKTER

##### Dagligvaruhandel

- Mataffär

##### Restauranger

- Restaurang så arbetarna i närområdet har ett smidigt lunchställe.
- Fler uteserveringar vid stranden.
- Möjliggör för glasrestaurang uppe på kullen. Den gröna naturen behålls, med undantag för lite gallring för en fin vy ut över Möckeln.
- Bevara pumphuset, rusta upp det för att kunna ha champagnebar med uteservering. Möjliggör att lägga till med båt vid brygga, kanske med uteservering.

## TRAFIKNÄT & SÄKERHET

### Gång- och cykelvägar

Många synpunkter berör gång- och cykelvägnätet i Karlskoga. Det finns många önskingar om kompletterande leder inom tätorten.

### Trafiksäkerhet

Några synpunkter tar upp brister i trafiksäkerheten då övergångsställen saknas.

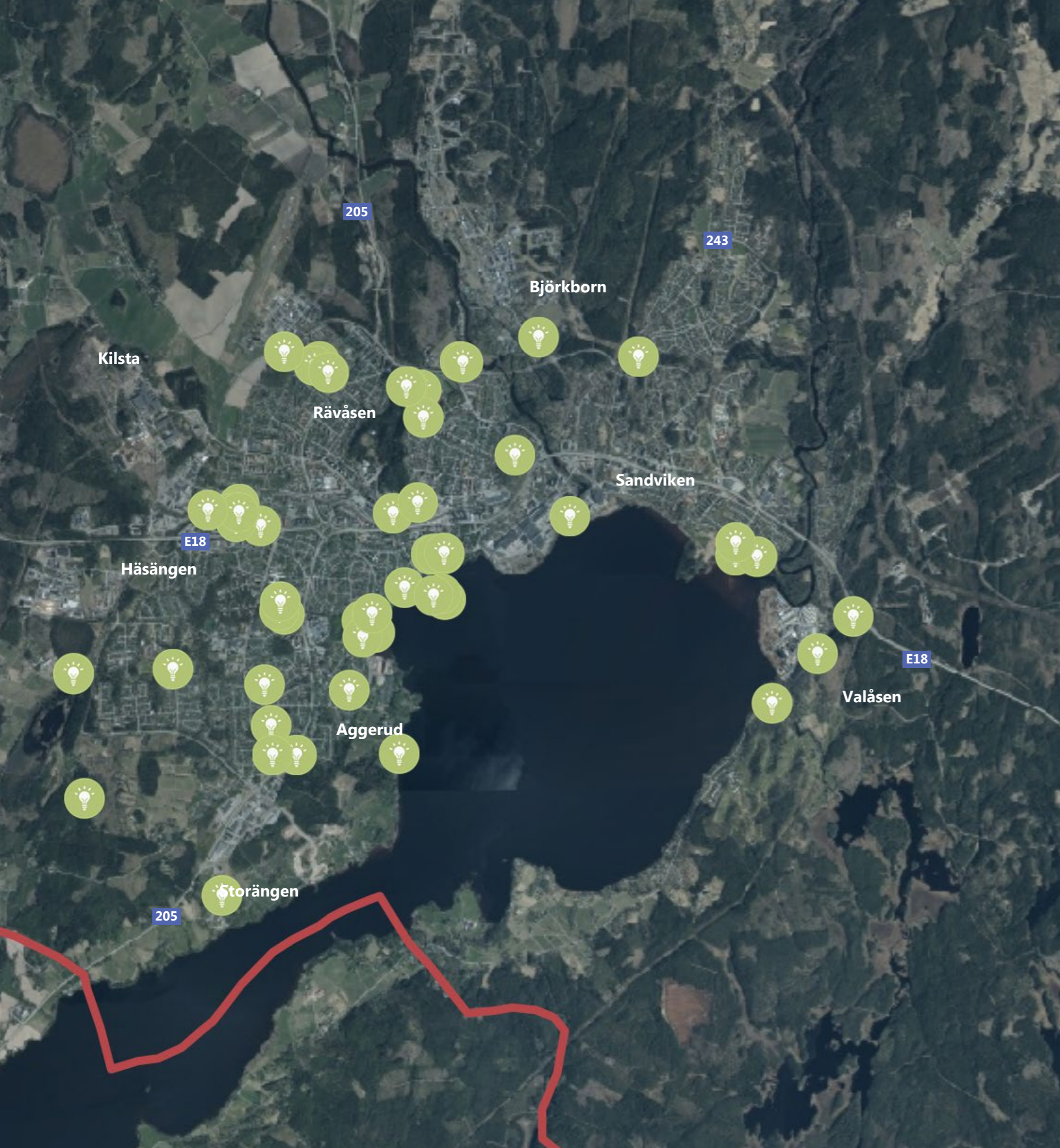
#### URVAL AV INKOMNA SYNPUNKTER

##### Gång- och cykelvägar

- Gång och cykelbro över timsälven
- Gång- och cykelbana från botorp längs med västerleden som binds samman med befintlig gång- och cykelbana som slutar vid botorps industriområde.
- Gång och cykelväg mellan golfbanan och sågverket. Så att barn som bor på ko-sidan kan cykla till skolan.
- Cykelbana genom skogsparti

##### Trafiksäkerhet

- Ett övergångsställe här är väl nästan ett måste
- Övergångsställe



## UTVECKLING AV GRÖNOMRÅDEN

### Fler/utvecklade naturområden

En del synpunkter framför en önskan om fler naturområden, samt utveckling av befintliga, otillgängliga områden.

### URVAL AV INKOMNA SYNPUNKTER

#### Fler/utvecklade naturområden

- Centralt naturområde som är väldigt otillgängligt för allmänheten, bör utvecklas med gångstråk mm
- Fixa ett naturområde ihop med lilla skogen vid täppan, plantera, låta dammarna smälta in i naturen för den biologiska mångfalden med grodor och sånt på ett bra sätt!
- Naturområde, träd, damm, växter
- Kan man tänka sig att behålla nån typ av ängsmark i området med den nya lekplatsen? Vore fint om det inte bara blev en kortklippt gräsmatta.

## GESTALTAD LIVSMILJÖ

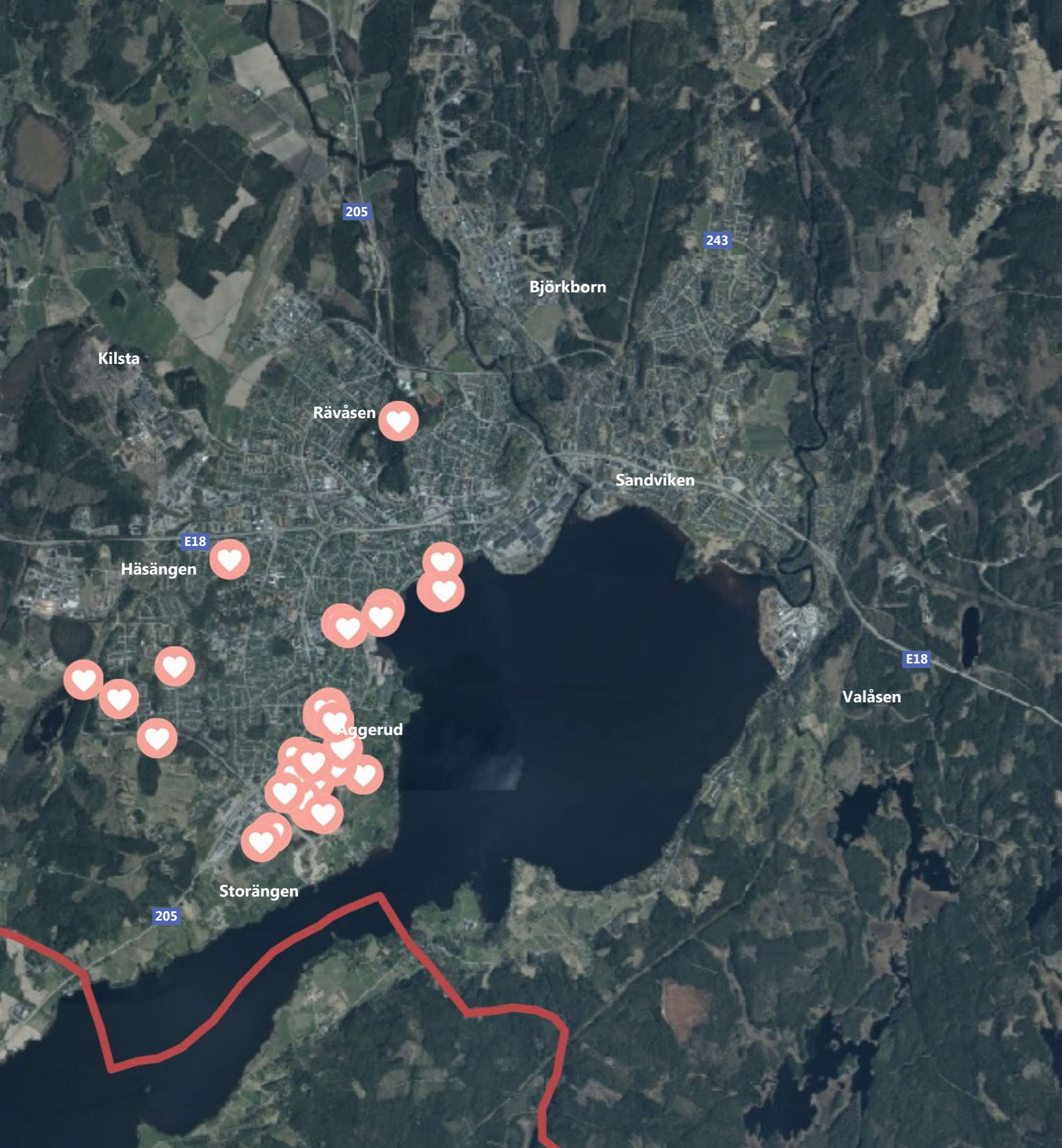
### Upprustning av miljöer

Vissa uttrycker ett behov av att upprusta platser i Karlskoga, exempelvis av estetiska skäl eller känslor av otrygghet.

### URVAL AV INKOMNA SYNPUNKTER

#### Upprustning av miljöer

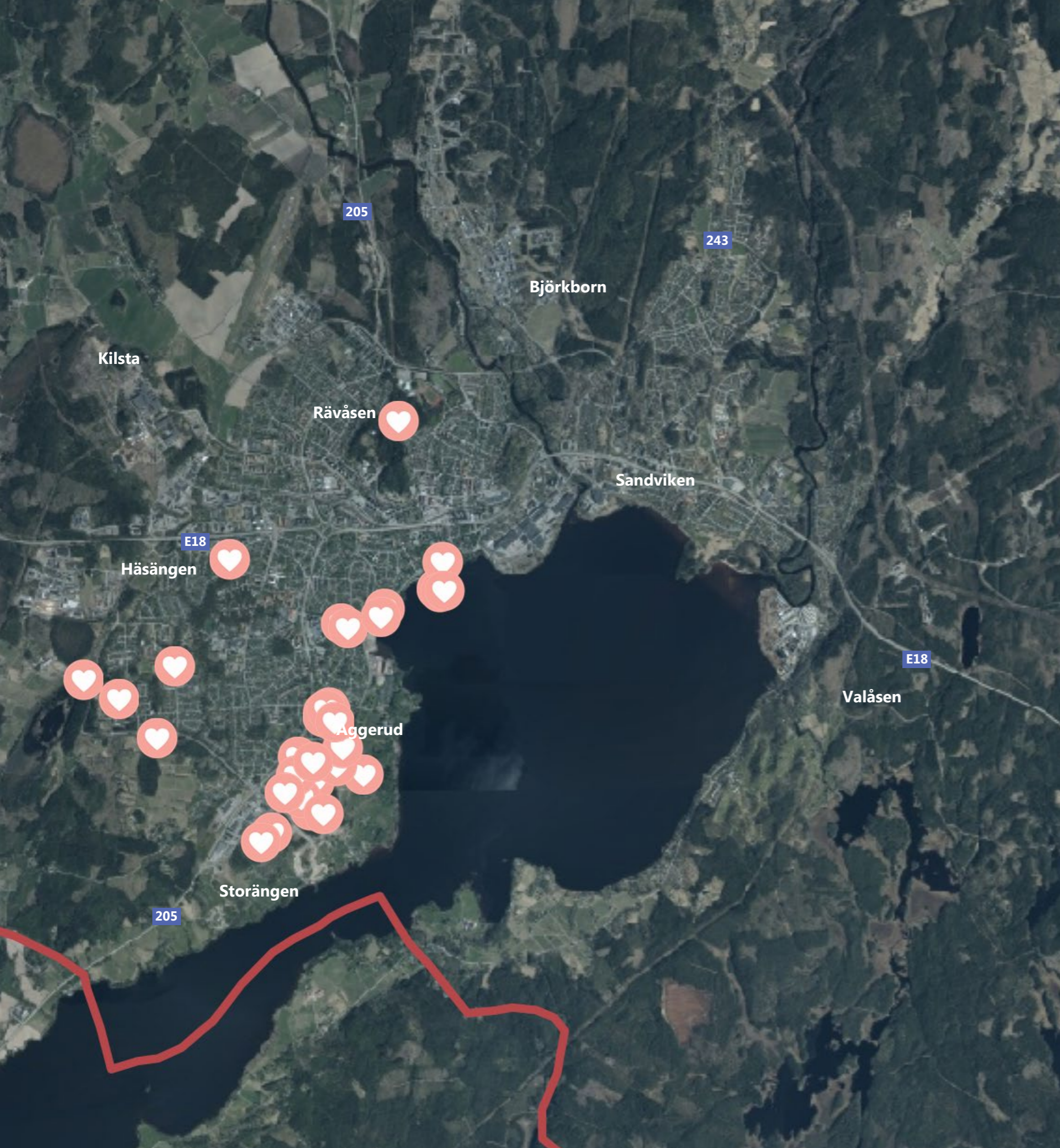
- Fixa till "baksidan" av industrisområdet. Fult och otryggt.
- Hyresbostäder som behöver ett rejält lyft. När man åker in i centrum från busstationen ger husen på höger sida ett riktigt fult intryck. En upprustning av åtminstone fasad hade lyft helhetsintrycket.
- Bygg upplyst promenadstråk av plank/spänger ute i vassen, typ Naturum i Karlstad. Det är en vacker del av Karlskoga men i Aggerudsspåret är man en aning inkapslad av träden. Att komma ut vid vattnet kommer ge en helt annan upplevelse.



## FAVORITPLATS

För denna kategori inkom 32 synpunkter. Dessa berörde många olika ämnen. Majoriten av synpunkterna var kopplade till natur- och skogsområden och platser för sport. 6 synpunkter har ingen specificering utöver en geografisk plats. På nästa sida visas en sammanställning av inkomna synpunkter.





## FAVORITPLATSER

### Skog & stadsnära natur

Majoriteten av de inkomna synpunkterna pekar ut naturområden i västra Karlskoga som favoritplatser. I synpunkterna framförs en vädjan om att bevara fina grönområden och stadsnära natur. Det lyfts att naturområdena brukas för olika utomhusaktiviteter som promenader, hundrastning, picknick, barnlek, läsning, samt bär- och svamplockning. Många tycker det är synd att en väg har byggts mitt i skogen och fruktar ytterligare exploatering.

### Platser för sport & aktivitet

Några har nämnt bollplaner som favoritpunkter i staden och man vill även få tillbaka fritidsgården.

## URVAL AV INKOMNA SYNPUNKTER

### Platser för sport & aktivitet

- Ungarna gillar att sparka boll där.
- Återinför fritidsgården för meningsfull fritid för alla ungdomar.
- Fotbollsplan

### Skog & stadsnära natur

- Härligt att ha så nära till park, ungar leker, folk plockar svamp o bär, rastar hundar m.m.
- Behåll fina grönområden i kommunen
- Perfekt för en skogs promenad när man är gammal
- Bra ställe att komma ut med hunden, har ingen bil så närheten är perfekt..synd bara att ni gjort en väg mitt i skogen. Nu väntar jag bara på att ni skall stänga gamla grusvägen för biltrafik, som ni lovat..



# SLUTSATSER & MEDSKICK

## **PLATSER FÖR FLERA/NYA FÖRETAG**

Denna kategori hade minst andel synpunkter. Platserna som pekats ut för företag är utspridda och mestadels placerade i tätortens yttre delar. Den största efterfrågan handlar om livsmedelsbutiker.

## **PLATSER FÖR FLERA/NYA BOSTÄDER**

Utpekade platser för denna kategori är utspridda över tätorten med en majoritet i de centrala och västra delarna. I denna kategori inkom förslag om byggnadstyper, förslag på bra områden, samt förbättringsåtgärder för trafik.

## **PLATSER FÖR NYA IDÉER**

Detta var den mest populära kategorin med utpekade platser kring hela tätorten. Majoriteten av idéerna handlade om sport- och aktivitetsutbud, försäljning av livsmedel, trafiknät och säkerhet, utveckling av grönområden, samt upprustning av olika platser.

## **FAVORITPLATSER**

Utpekade platser för denna kategori är enbart lokaliserade i de centrala och västra delarna i tätorten. Majoriteten handlade om skog och stadsnära natur för aktiviteter och rekreation. Några platser för sport och fritid pekades ut.